

Žvilgsnis į Lietuvos pajūrį



Klaipėda

Klaipėdos rajonas

Neringa

Palanga

Kretingos rajonas

Šilutės rajonas

Skuodo rajonas



Lietuva

Lietuva yra Europos šiaurės rytuose prie rytinės Baltijos jūros pakrantės. Turi bendras sienas su Latvija (588 km), Baltarusija (660 km), Lenkija (103 km) ir Rusija, Kaliningrado sritimi (273 km). Pajūrio juosta – 90 km. Šalies teritorija – 65 300 m². Atstumas nuo šalies šiaurės iki pietų yra 276 km, o nuo vakarų iki rytų – 373 km.

1989 m. Prancūzijos nacionalinio geografinio instituto mokslininkai nustatė, kad Europos geografinis centras yra Lietuvoje, šis faktas užfiksuotas Gineso rekordų knygoje.

Gyventojai

Lietuvoje gyvena apie 2 mln. 850 tūkstančių gyventojų (2017 m. statistikos departamento duomenimis). Iš jų 86,9 proc. sudaro lietuviai, kurių gimtoji kalba – lietuvių (ši kalba priklauso indoeuropiečių kalbų grupei ir yra viena seniausių Europoje). Lietuvių kalba – oficiali šalies kalba. Didžiausios Lietuvoje gyvenančios tautinės mažumos – lenkai (5,6 proc.), rusai (4,6 proc.), baltarusiai (1,2 proc.).



Klimatas

Klimatas jūrinis, kontinentinis. Vidutinė liepos mėnesio temperatūra – +17 °C, sausio mėnesio – -4,9 °C. Tačiau vasarą temperatūra gali pakilti iki +30 °C, o žiemą nukristi iki -32 °C.

Nacionalinė valiuta

Nacionalinė Lietuvos valiuta yra euras (Eur).





Klaipėdos regionas

Lietuvos Baltijos jūros pakrantė, be abejonės, yra viena gražiausių visoje Europoje.

Balto smėlio paplūdimiai pereina į kopas, o gaivinantys pušynai atskiria paplūdimius nuo kurortų gyvenviečių. Tik į mūsų šalies pakrantę Baltijos jūra išmeta patį gražiausią pasaulyje gintarą. O ir patys Lietuvos pajūrio kurortai atrodo tarsi gintariniai karoliai, čia kiekvienas miestas arba gyvenvietė, kaip „saulės akmuo“, turi tik jiems būdingą savitą švytėjimą.

Klaipėda – šalies jūros vartai – didžiausias Vakarų Lietuvos pramonės ir kultūros centras, vienas sparčiausiai besivystančių šio krašto miestų.

Šiltuoju metų laiku Lietuvos vasaros sostine tampa **Palanga** – čia verda gyvenimas, poilsiautojai patenka į įvairiausių pramogų ir kultūrinių renginių sūkurį. Vėsiuoju laiku kurortas skendi pušynų žalumoje – ir tampa puikia vieta konferencijoms bei seminarams arba sveikatai gerinti gydyklose, veikiančiose visus metus.

Kuršių nerija – UNESCO pasaulio gamtos paveldo objektas – tikras stebuklas, sukurtas smėlio, vėjo ir žmonių tarp dviejų vandens stichijų. Gražuolės kopos iš balto skraidančio smėlio, siautėjančios kartu su vėju; nurimusios, palaidojusios per dešimt kaimų Pilkosios (Mirusios) kopos; žali kalnai, apaugę senu mišku. Romantiškos gyvenvietės, išlaikiusios senąjį žvejų architektūros stilių, harmoningai dera su gamta.

Visiškai kitaip atrodo rytinė Kuršių marių pakrantė. Nemuno delta, turtinga žuvų, pakeri vešlios laukinės gamtos grožiu, gyvūnų ir augalų gausa. Senuose žvejų kaimuose – Rusnėje, Mingėje, Kintuose ir Drevernoje – kvepia rūkyta žuvimi. Švyturys Ventės rage, tarsi pagrindinio paukščių migravimo kelio orientyras, atrodo, kviečia plunksnuotus keliauninkus užsimauti žiedą – vienos seniausių Europoje paukščių žiedavimo stočių simbolį.



Klaipėda - miestui ir pasauliui...

Klaipėdos miestas įkurtas 1252 m. Senojo miesto paveikslą kontūrai ryškiausiai išskyla piliavietėje. Čia pagal Ordino tradicijas buvo pradėtas kurti miestas: pirmiausia pastatyta pilis, paskui šalia iškilo ir miestas, o jo įtvirtinimui buvo naudojami natūralūs vandenys.

Sudarydami 1252 m. sutartį dėl Memelburgo pilies ir miesto statybos, jo kūrėjai turėjo aiškią viziją: skleisti tikėjimą ir tapti svarbiu krašto gynybiniu punktu. Ir didelį norą, kad gyvenantieji pajustų palaimą šiame mieste, todėl linkėjo miestui „didelės laimės ir išganymo“.

Gimė Memelio, vėliau pervadintas Klaipėda, miestas. Vandenių miestas, anot poetės A.Miegel, tai – „spindinčio vandens šalis“. Miestas, per kurį teka dažnai vėjų pašaušta Dangės upė, o Kuršių marių ir Baltijos jūros vandenys atveria pasauliui kelius.

Klaipėda - turtingos biografijos miestas, kurį pradėjo Livonijos ordinas, XIV a. jį perleidęs Vokiečių ordinui. Paskui Klaipėda tapo

Prūsijos miestu, kurį laiką garsėjusiu ir kaip galingiausias šios šalies miestas – tvirtovė. Išskirtinis Klaipėdos biografijos puslapis – napoleonmetis, kai miestas tapo laikinąja Prūsijos sostine ir čia aidėjo legendinės Prūsijos karalienės Luizės vardas. Iš miesto rotušės pastato, kuriame gyveno ir rezidavo Prūsijos karalius Friedrichas Vilhelmas III ir karalienė Luizė, 1809 m. buvo paskelbtas Spalio ediktas apie baudžios panaikinimą Prūsijoje.

XX a. trečiajame dešimtmetyje Klaipėda – Lietuvos respublikos miestas, tik jo gyvenimą greitai sudrumstė antrasis pasaulinis karas. Po karo Klaipėda – dingęs miestas, neliko nė ro vietinių gyventojų. Naujieji klaipėdiečiai jaukinosi miestą, jį kurdami ir tuo pačiu kartu su juo augdami.

Šiandien Klaipėda – gražus ir viliojantis, svetingas miestas, atviras pasauliui ir žmogui. Ir linkintis kiekvienam čia gyvenančiam ar besilankančiam „didelės laimės ir išganymo“...



5 vietos, kurias būtina pamatyti:

Teatro aikštė su Taravos Anikės skulptūra

Dabartinė Teatro aikštė – reprezentacinė miesto vieta. Sunku patikėti, kad dar XVII a. čia tyvuliavo pilį supę apsauginiai vandenys, rytinė aikštės puse tekėjo senosios Danės vandenys. XIX a., galutinai užpylus dalį pilies griovių, buvo pastatyti pirmieji statiniai, suformuota aikštė, aikštės centre iki XX a. vid. aikštėje veikė prekyvietė, vadinama Naujuoju turgumi. Nuo XIX a. čia veikė teatras, kuriame koncertavo daug įžymių atlikėjų. Būtent 1837 m. teatre lankėsi ir dirigavo Richardas Vagneris (R. Wagner). Teatro aikštės puošmena – tai 1912 m. pastatytas paminklas, skirtas Klaipėdoje gimusiam poetui, Karaliaučiaus universiteto profesoriui S. Dachui. Centrinė skulptūros figūra – Taravos Anikė – populiariausio jo eilėraščio, virtusio daina, herojė.

Jūrų muziejus ir delfinariumas Smiltynėje

Persikėlus keltu per marias į Kuršių neriją, šiauriausioje nerijos taške, Kopgalyje, lankytojų laukia Lietuvos jūrų muziejus. Toje vietoje stovėjo gynybinė pajūrio tvirtovė, kuri 1979 m.

buvo rekonstruota ir čia įrengtas Jūrų muziejaus kompleksas. Muziejuje galima išvysti daugybę jūros gyventojų: ruonių, pingvinų, jūrų liūtų, o akvariumuose plaukioja dešimtys rūšių žuvų. Taip pat įrengta laivybos istorijos ekspozicija, o šalia veikiančiame delfinariume nuotaikingais pasirodymais lankytojus džiugina delfinai ir Kalifornijos jūros liūtai.

Jūros vartai — du lygiagretūs daugiau nei 1 km ilgio molai pastatyti ant polių. Pirmųjų molų statyba pradėta jau XVIII a. pabaigoje – buvo norima protaką į jūrą apginti nuo besistumiančio į šiaurę Kuršių nerijos smėlio. Laikui bėgant molai buvo ilginami ir tvirtinami. Šiuo metu tiek šiaurinis, tiek pietinis molai yra miestiečių ir svečių mėgstama vieta palydėti saulę ar pasigrožėti jūra.

Piliavietė ir Pilies muziejus

Autentiškose XVI–XVIII a. poternose pristatoma pilies ir miesto raida – eksponuojami

piliavietėje ir senamiestyje rasti archeologiniai radiniai, dokumentai, Klaipėdos miesto antspaudai, rekonstruoti XVII a. kostiumai. Muziejuje galima pamatyti renesansinės Klaipėdos simbolį – pilyje rastą XVI a. vidurio auksinį žiedą su brangakmeniu.

Klaipėdos skulptūrų ir paminklų maršrutas

Apie 5 km ilgio maršrutas, kurį sudaro 37 įvairūs paminklai ir skulptūros, esantys miesto centre. Populiariausios skulptūros – R. Midvikio „Katinas džentelmeno veidu“, S. Jurkaus ir S. Plotnikovo „Stebuklingasis peliukas“ ir išpūdingoji Klaipėdos piliavietės pašonėje esanti 2,4 m aukščio „Juodojo vaiduoklio“ skulptūra.

Klaipėdos turizmo ir kultūros informacijos centras:

Turgaus g. 7, LT-91247 Klaipėda
Tel. +370 46 412186, +370 687 52051
El. p. tic@klaipedainfo.lt
www.klaipedatravel.lt



Klaipėdos rajonas

Klaipėdos rajonas – tai teritorija nuo Kuršių marių iki Baltijos jūros apglėbusi Klaipėdos miestą.

Tai vienintelis Lietuvoje keturių vandenų kraštas, kurį skalauja Baltijos jūros bangos ir Kuršių marios, vingiuoja sraunios upės, žalią rajono veidą gyvina mėlynos ežerų akys. Klaipėdos rajonas etniniu požiūriu yra išskirtinis: jį beveik pusiau dalija dvejų Lietuvos etninių grupių – Didžiosios ir Mažosios Lietuvos – istorinis ir kultūrinis palikimas. Vaizduotę įkvepia gamtos peizažai, tūkstantmečius skaičiuojanti žemaičių ir lietuvininkų krašto istorija, per amžius išsaugota kultūra, puoselėjamos tradicijos, nuoširdūs ir draugiški žmonės. Čia Jūs pamatysite vieną vaizdingiausių ir gražiausių regiono upių – Miniją. Pajūrio regioniniame parke saugoma unikali pajūrio fauna ir flora. Jus nustebins 24 m virš jūros lygio iškilęs Olandų kepurės kalnas ir skardis, akmenuota ir rieduliais nusėta jūros pakrantė.

Tai ideali vieta aktyviam turizmui. Čia jūs laukia ilgiausias Lietuvoje kabamasis tiltas Lankupiuose, pasaulinius standartus atitinkantis klasikinio golfo aikštynas, buriavimas burlente ir jėgos aitvarais, žūklė Baltijos jūroje, nardymas, pramoginiai plaukiojimai po Kuršių marias, žygiai baidarėmis, dviračiais, slidinėjimas Utrių kalno trasomis, pramogos Dinozaurų parke.

Pamario turizmo klasteris siūlo 25 turizmo paslaugų paketus. Vienas iš jų – išskirtinis kulinarinis vandens turizmo maršrutas Pamaryje kulinarinis kruizas ŽUVIES KELIAS.

Kviečiame aktyviai leisti laisvalaikį, pailsėti nuo miesto šurmilio unikaliuose kaimo turizmo sodybose, išsivanoti pirtyje, paskanauti žemaitiško kulinarinio paveldo patiekalų.





5 vietos, kurias būtina pamatyti:

Jono Gižo etnografinė sodyba Drevernoje

2010 m. rekonstruotoje Klaipėdos krašto etnografinėje žvejo sodyboje įkurtas muziejus ir Turizmo informacijos centras. Muziejuje įrengta ekspozicija apie žymaus Drevernos laivadirbio ir žvejo J. Gižo asmenybę, pamario kultūros vertybes, žvejybos ir laivybos tradicijas.

Drevernos mažųjų laivų uostas

Modernus 75-ių vietų Drevernos mažųjų laivų uostas, skirtas mažiesiems ir irkliniams laivams. Uosto teritorijoje, ant Kuršių marių kranto kokybiškam ir išskirtiniam poilsiui įrengtas modernus ir jaukus kempingas. Kempingo teritorijoje yra 12 aštuonviečių namukų su terasomis, įrengtos 24 vietos kemperiams, palapinių aikštelė. Šalia uosto įrengtas 15

metrų apžvalgos bokštas leidžia grožėtis Naglių gamtinio rezervato ir marių vaizdais. Nuo 2015 m. iš Drevernos mažųjų laivų uosto vasaros sezono metu vykdomas reguliarus keleivinis reisas Dreverna-Juodkrantė-Dreverna.

Olandų kepurė

Tai siauras Baltijos jūros kranto ruožas, kur aukštas ir status kranto skardis kone remiasi į jūrą. Nuolat bangų mūšos ardomo skardžio aukštis vietomis siekia 24,4 m. virš jūros lygio. Olandų kepurė nuo seno buvo orientyras jūreiviams ir žvejams. 1818 m. šis pavadinimas oficialiai įteisintas jūriniuose žemėlapiuose ir locijose.

Kalniškės piliakalnis Gargžduose

Priešais Gargždų miestą, kitoje Minijos slėnio pusėje esanti Pilalė mini miesto istorijos pradžią. 1998 m. atlikti archeologiniai kasinėjimai patvirtino piliakalnio tapatinimą su 1253 m. paminėta kuršių pilimi. Pylimų ir griovių kaskada, įtvirtinimai, statūs šlaitai rodo čia

buvus gana stiprią pilį. Sutvarkytas Kalniškės piliakalnis yra patraukli turistinė vieta kultūriniais renginiams.

Dinozaurų parkas ir apverstas namas Radailiuose

Vaizdingoje teritorijoje, gamtos apsuptyje įsikūrusiame teminiame pramogų ir poilsio parke gyvena daugiau nei 40 natūralaus dydžio, šnypščiančių, vandeniu besispjaudančių bei riaumojančių dinozaurų. Parke pastatytas didžiausias Europoje ir vienintelis Baltijos šalyse apverstas namas. Tai ant stogo pastatytas 270 kv. m. ploto namas, kuriame viskas apversta aukštyn kojom, žaismingai sujaukiant mūsų kasdienę rutiną ir pojūčius.

Klaipėdos rajono turizmo informacijos centras

Kvietinių g. 5, LT-96122 Gargždai
Tel./faks. +370 46 473416
Mob. +370 620 81901
El. p. info@klaipedosrajonas.lt
www.klaipedosrajonas.lt



Neringa

Neringa – Lietuvos ir Europos perlas, menininkų Meka, poilsio oazė atostogaujantiems. Nors Neringos miestas įkurtas tik XX a., Kuršių marių ir Baltijos jūros skalaujamo kurorto istorija siekia laikus, kuomet mūsų kraštuose dar gyveno milžinai. Legenda byloja, kad Kuršių nerijos pusiasalį supylė geraširdė milžinė Neringa, sukurdama vietos žvejams saugų prieglobstį nuo rūstaujančių jūros pabaisų. Atsidėkodami jai, žvejai pavadino kraštą Neringa. Kuršių nerija – siaura smėlio juosta, iš dviejų pusių skalaujama vandenų – dėl savo gamtos dažnai prilyginama SPA po atviru dangumi. Beveik 50 kilometrų besitęsiantį Neringos miestą sudaro keturios Kuršių nerijos gyvenvietės: Nida, Preila, Pervalka ir Juodkrantė.

Gamta

Neringos kurortas įsikūręs Kuršių nerijos nacionaliniame parke, kuris nuo 2000 m. įtrauktas į UNESCO Pasaulio paveldo objektų sąrašą kaip kultūrinio kraštovaizdžio vertybė. Šio krašto žaliąjį rūbą formuoja spygliuočių miškai, o įspūdingiausias vietinio kraštovaizdžio elementas – smėlio kopos. Baltųjų ir pilkųjų kopų gamtinėse buveinėse auga reti, vien tik smėlyje prisitaikę augti augalai. Kuršių nerijoje galima sutikti daug įvairiausių gyvūnų, kurių stambiausias ir žinomiausias yra briedis. Neretai jis yra laikomas nerijos simboliu. Čia nuolat gyvena keli šimtai paukščių rūšių, kurių įspūdingiausi yra didieji kormoranai, pilkieji garniai ir jūriniai ereliai. Per nerijos pusiasalį eina Baltosios–Baltijos jūrų migracijos kelias, todėl kiekvieną pavasarį ir rudenį čia praskrenda milijonai įvairių rūšių paukščių. Ši vieta yra itin mėgstama paukščių stebėtojų, kuriais galite tapti ir Jūs, kai tik apsilankysite viename iš stebėjimo bokštelių, įrengtų pamaryje tarp Nidos ir Pervalkos.

Kultūros paveldas

Kuršių nerija turtinga ir savo kultūriniu palikimu. Senieji jos gyventojai, kuršiai, buvo žvejai. Į marias jie plaukdavo burinėmis valtimis – kurėnais. Kiekvienas žvejys kurėno stiebo viršuje tvirtino laivo žymėjimo ženklą – vėtrungę. Ši vėjarodė ne tik rodė vėjo kryptį, kokiam kaimui priklausė laivas, bet ir puošė burvaltę originaliais medžio raižiniais, atvaizdavo žvejo kasdienybę, svajones. Vietos žvejai gyveno mediniuose nendėmis dengtuose namuose, kurie išsiskyrė savo

koloritu bei frontono puošyba. Pasakojama, kad išmaniai raižyti stogo kraigo lėkiai ne tik puošė namą, bet ir atliko apsauginę funkciją. Šiandien Neringoje apsilankę svečiai gali ne tik apsistoti tokiam žvejo name, bet ir pasiplaukioti mariomis su atkurta medine burvalte. Daugiau apie vietos gyventojų kasdienybę sužinosite apsilankę Žvejo etnografinėje sodyboje bei Kuršių nerijos istorijos muziejuje.

Dar vienas kuršininkų buities atributų – gintaras. Jie užsiėmė gintaro rinkimu ir apdoravimu. XIX a. antrojoje pusėje Kuršių marių įlankoje ties Juodkrante gintaras buvo kasamas ir pramoniniu būdu. Tarp gausiai iškastos gintaro žaliavos buvo rasti ir archeologiniai gintaro dirbiniai, datuojami III tūkst. pr. Kr. Dėl savo vertės šie dirbiniai gavo Juodkrantės gintaro lobio pavadinimą. Pamatyti Juodkrantės gintaro lobį bei susipažinti su Baltijos gintaru galite Nidoje įsikūrusioje gintaro galerijoje-muziejuje, o savo namiškius pradžiuginti gintariniu suvenyru, kurių gausu vietinėse krautuvėlėse.

Laisvalaikis

Šiandien Neringa siūlo modernią turizmo infrastruktūrą ir begalę būdų aktyviai praleisti laisvalaikį. Čia įrengti pajūrio paplūdimiai, poilsio zonos, žaidimų ir sporto aikštelės, dviračių takai, pažintiniai gamtiniai takai bei apžvalgos aikštelės. Atostogaujantys Neringoje gali vaikščioti su šiaurietiško vaikščiavimo lazdomis, važinėti dviračiais, sportuoti lauko treniruoklių aikštelėse, irstyti kanojomis, būriuoti su Blokart vėjaračiais, plaukioti su pramoginiais laivais arba klausyti geros muzikos viename iš gausiai rengiamų koncertų.



5 vietos, kurias būtina pamatyti:

Medinių skulptūrų ekspozicija „Raganų kalnas“

Viena labiausiai pamėgtų turistinių vietų Juodkrantėje – „Raganų kalno“ ekspozicija. Šioje po atviru dangumi miške įrengtoje ekspozicijoje stovi daugiau nei 80 ąžuolinių skulptūrų, vaizduojančių pasakų ir legendų veikėjus. Mažiesiems lankytojams įrengtos sūpynės ir laipynės.

Garnių ir kormoranų kolonija

Tai didžiausia ir viena seniausių Lietuvoje žinomų pilkųjų garnių (*Ardea cinerea* L.) ir didžiųjų kormoranų (*Phalacrocorax carbo* L.) kolonijų. Šiuo metu vos už kilometro nuo Juodkrantės įsikūrusioje kolonijoje suskaičiuojama apie 2500 kormoranų ir daugiau nei 500 garnių lizdų.

Pažintinis takas Naglių gamtos rezervate (Mirusios kopos)

Naglių gamtos rezervate galima pamatyti Pilkąsias, dar vadinamas Mirusiomis, kopas, užpustytas buvusių gyvenviečių vietas, savaiminės kilmės miško augaliją ir po smėliu palaidotus šimtamečių miškų dirvožemius. Dėl stiprių vėjų šiose kopose susidaro įspūdingos daubos ir išgraužos.

Parnidžio kopa su Saulės laikrodžiu kalendoriumi

Astronominiu požiūriu Parnidžio kopa – ideali ir vienintelė vieta Lietuvoje taip tinkama Saulės laikrodžiui. Tik iš čia pamatysite, kaip saulė pateka iš vandens ir į vandenį nugrimzta: iš marių – į jūrą. Parnidžio kopos aukštis – 52 m. virš jūros lygio.

Rašytojo Thomo Manno memorialinis muziejus

Pagal architekto H.Reismano projektą Nidoje buvo pastatytas žvejo trobesį menantis namas, kuriame rašytojas T.Mannas su šeima praleido 3 vasaras (1930-1932). Dabar čia veikia T.Manno memorialinis muziejus ir kultūros centras, kasmet rengiamas Thomo Manno festivalis.

Skruzdynės g. 17, LT-93123 Nida, Neringa
Tel. +370 469 52260

Nidos kultūros ir turizmo informacijos centras „Agila“

Taikos g. 4, LT-93121 Nida, Neringa
Tel. +370 469 52345, El. p. info@visitneringa.lt

Juodkrantės turizmo informacija

L.Rėzos g. 8B, LT-93101 Juodkrantė, Neringa
Tel. +370 469 53490, El. p. juodkrante@visitneringa.lt
www.visitneringa.com



Palanga

Palanga – populiariausias, itin draugiškas šeimoms Lietuvos pajūrio kurortas, kuriame nepastebimai greitai laikas prabėgs bet kuriuo metų laiku. Didžiausias Palangos turtas – smulkaus, švelnaus smėlio paplūdimiai su kopomis ir juos supantys pušynai. Gaivus pajūrio oras, saulė ir jūra, mineraliniai vandenys, jaukus, žalumoje paskendęs kurortas su jūron įbridusiu tiltu, kuriuo kas vakarą palydėti besileidžiančios saulės plūsta poilsiautojai, vilioja čia ne tik ilsėtis, bet ir pagerinti sveikatą.


Dar tarpukariu Palanga garsėjo kaip sveikatą suteikiantis ir jėgas grąžinantis kurortas. Šio kurorto gamtines gydomąsias savybes – jodo prisotintą orą, gaivų pušyno kvapą, mineralinio vandens gręžinius, druskingą jūros vandenį – yra pripažinę daugelis mūsų šalies ir užsienio medicinos autoritetų. Šiandien Palangoje sveikatos pasisemti galima ir gausybėje SPA, visus metus veikiančiose sanatorijose, sveikatos centruose, kuriuose teikiamos įvairiausios gydomosios ir jėgas sugrąžinančios procedūros.

Poilsis Palangoje neįsivaizduojamas ir be išskirtinių, įvairiam skoniui pritaikytų koncertų, sporto bei kultūros renginių. O šeimos šį pajūrio kurortą ypač mėgsta dėl švelnaus gamtinio klimato, ne tik suaugusiesiems, bet ir mažiesiems skirtų

pramogų, galimybės aktyviai leisti laisvalaikį pušynų apsuptyje bei dėmesio bet kokio amžiaus svečiui. Viena populiariausių pramogų kurorte – sėsti ant dviračio ir pasivažinėti per pušynus, visai šalia jūros besidriekiančiais dviračių takais. Palanga pelnytai gali vadintis dviratininkų rojumi – keliasdešimties kilometrų ilgio dviračių trasos kurortą jungia su uostamiesčiu Klaipėda, Kursių nerija bei kaimynine Latvija.

Nors kartą apsilankiusieji Palangoje, nori čia sugrįžti dar kartą. Ir nenuostabu, juk tai – įvairiaspalvis, kaskart malonių staigmenų pateikiantis kurortas. Todėl Palangą yra pamėgę visi – vieni ją linksmą, šėliojančią ir nuotaikingą aplanko vasarą, kitiems kurortas patinka tuomet, kai alsuoja ramybe ir romantika – rudenį ar žiemą. Ir kiekvienas, paviešėjęs Palangoje, čia randa mėgstamų vietų.

Užtikriname Jus – nepriklausomai nuo atostogoms pasirinkto metų laiko, Jūsų viešnagė Palangoje kaskart bus turininga ir įdomi. Palangos šūkis – „Myliu Palangą“ – nes nors kartą apsilankius šiame kurorte, neįmanoma jo neįsimylėti!



5 vietos, kurias būtina pamatyti:

Palangos Birutės parkas

Tai vienas gražiausių, geriausiai išsilaikiusių ir prižiūrimų parkų ne tik Lietuvos pajūryje, bet ir Šiaurės Europoje. Jį grafas Feliksas Tiškevičius įkūrė 1897 m. Tais pačiais metais buvo pastatyti rūmai. Parko projekto autorius – garsus prancūzų kraštovaizdžio architektas, botanikas Eduardas Fransua Andrė (1840 – 1911).

Parko teritorijoje 1,5 km driekiasi paplūdimys, kuriam nuo 2003 m. suteikiamas Mėlynosios vėliavos sertifikatas.

Sezono naujiena – pušyne, ties Birutės parku ir meno bei pramogų klubu „Kupeta“ įkurtas Palangos pasakų parkas. Jis lankytojus vilioja ne tik itin jaukia aplinka, žaismingomis skulptūromis, bet ir netradiciniais sprendimais – pasakas čia galima ne tik „pačiupinėti“, bet ir išgirsti – ties kiekviena lietuvišką pasaką atspindinčia interaktyvia skulptūra įrengtas specialus pultelis, tad pasirinkus norimą kalbą (lietuvių ar anglų) bei paspaudus mygtuką galima klausytis įgarsintų lietuviškų pasakų.

Gintaro muziejus

Įkurtas 1963 m. rugpjūčio 3 d. buvusiuose grafo Felikso Tiškevičiaus rūmuose parko centre. Čia galima susipažinti su gintaro susidarymu,

prekybos keliais, gavyba, apdirbimu. Vargu ar kuriame kitame muziejuje pasaulyje pamatysite tokią turtingą gintaro inkliuzų, unikumų kolekciją. Muziejuje galima susipažinti su daugiau nei 6 tūkst. eksponatų. Vertingiausias muziejaus eksponatas Saulės akmuo – vienas didžiausių pasaulyje gintaro grynuolių, sveriantis daugiau nei 3 kg.

J. Basanavičiaus gatvė

Kiekvienas poilsiautojas ne kartą praeina šia gatve, nes čia daug kavinių, įvairių pramogų – tai pagrindinė gatvė, vedanti link jūros tilto. Čia rasite daugiau kaip 30 restoranų, kavinių, barų, kuriuose galėsite paragauti ne tik lietuviškos, bet ir ukrainietiškos, rusiškos, armėniškos, kaukazietiškos virtuvės patiekalų.

Jūros tiltas

Grafo Tiškevičiaus sumanymu 1884–1888 m. pastatyta prielauka turėjo sumažinti poilsiautojų patiriamus vergus atvykstant į Palangą. Tačiau

po audrų prielauka buvo užnešama smėliu ir po keleto metų laivybai netiko. Nuo 1892 m. tiltas tapo mėgstama pasivaikščiavimo vieta. Laikas, jūros bangos ir vėjas niokojo šį statinį. 1998 m. pastatytas naujas tiltas, kurio ilgis – 470 m. Tai vienintelis tokio tipo tiltas Lietuvoje. Palydėkite saulę stovėdami ant tilto, tai – sena tradicija, kurią puoselėja kiekvienas atvykęs į Palangą.

Palangos Švč. Mergelės Marijos Ėmimo į dangų bažnyčia

1897–1907 m. pastatyta pagal švedų architekto Karlo Eduardo Strandmano projektą neogotikinio stiliaus bažnyčia traukia kone kiekvieno praeivio žvilgsnį.

Palangos turizmo informacijos centras

Vytauto g. 94, LT-00132 Palanga
Tel. +370 460 48811, +370 460 48822,
+370 460 48808
El. p. info@palangatic.lt
www.palangatic.lt



Kretingos rajonas

Kretinga – viena seniausių Lietuvos gyvenviečių, pirmą kartą paminėta 1253 m. Kartais ji dar vadinama pranciškonų sostine, nes čia veikia net 5 vienuolynai. Vienas įdomiausių Kretingos objektų – Kretingos muziejus, įkurtas buvusiuose grafų Tiškevičių rūmuose. Juose įrengtas Žiemos sodas kviečia pasigrožėti daugiau nei 580 skirtingų rūšių augalais. Rūmus supa vienas gražiausių Žemaitijoje parkas, užimantis 23 ha plotą, kuriame pastatytas Astronominis kalendorius su Saulės laikrodžiu ir įdomi kompozicija su 13 skulptūrų iš ažuolo, akmens ir metalo, kurios žymi senąsias Baltų kultūros tradicijas. 2011 m. rekonstruotas šalia esantis vandens malūnas, kuris pritaikytas Kretingos muziejaus etnografijos rinkinių ekspozicijai. Kretingos rajonas garsus ne tik kultūros paveldo objektų įvairove, kurių suskaičiuojama apie 750, bet ir nepakartojamu kraštovaizdžiu. Lankyti įdomūs buvę dvarai ir palivarkai, legendinės ir mitologinės vietovės, tiltai, malūnai, memorialiniai paminklai, unikalios sodybos.

Rajono teritorijoje teka Minija, Salantas, Akmena, Šventoji, telkšo Kašucių ežeras ir 30 tvenkinių, iš kurių didžiausias – Lazdininkų tvenkinys. Vandens telkiniai pritaikyti aktyviam poilsiui: plaukiojimams baidarėmis,

žvejybai, įrengti paplūdimiai ir poilsiavietės. Keliaujant pagrindiniais keliais, daugelyje vietų atsiveria itin patrauklus panoraminis vaizdas, yra nemažai regyklų, puikių upių slėnių, o Salantų regioniniame parke įrengti pėsčiųjų ir dviračių takai. Dar vienas Kretingos rajono gamtos turtas – rieduliai, kuriais nusėtas visas Akmenos upės baseinas.

Tik Kretingos rajone – Gargždėlėje – galima aplankyti sakralinio ir mistinio meno muziejų po atviru dangumi, įkurtą talentingo tautodailininko, skulptoriaus Kazimiero Viliaus Orvido. Rajone įsikūręs didžiausias Europoje japoniškas sodas „Samogitia“, patyrę sklandytojai kviečia pažvelgti į regioną iš paukščio skrydžio, aktyvaus poilsio mėgėjai gali stebėti motobolo varžybas, pajodinėti žirgais, rungtyniauti kartingų trasoje, jėgas išbandyti dažasvydžio aikštelėse, šaudant iš lankų arba Žemaitijos miškuose įrengtose rungčių trasose.





5 vietos, kurias būtina pamatyti:

Kretingos grafių Tiškevičių dvaras su Žiemos sodu

Rūmai pastatyti XIX a. 6–8 dešimtmetyje, restauruoti 1972–1988 m. Nuo 1992 m. dvare veikia Kretingos muziejus. Lankytojai čia gali susipažinti su dvaro istorija, dvarų kultūrą reprezentuojančiais meno kūriniais, archeologijos vertybėmis, numizmatika, senąja liaudies buitimi, Kretingos krašto istorija, šiuolaikinio meno kūriniais. Įstiklintoje oranžerijoje – Žiemos sode – visais metų laikais žaliuoja ir žydi egzotiški įvairių kraštų augalai. Nuo 2013 m. Tradicinių amatų centre organizuojamos įvairios edukacinės programos.

Vilniaus g. 20, Kretinga,
tel. +370 445 77 323, www.kretingosmuziejus.lt

Pranciškonų vienuolyno ir Viešpaties Apsireiškimo Šv. Mergelei Marijai bažnyčios pastatų ansamblis

Pastatytas 1610–1617 metais Jono Karolio ir Sofijos Chodkevičių fundacija (restauruotas 1971–1978 m., 1980–1982 m.). Bažnyčia – viena seniausių išlikusių gotikos ir renesanso bruožų bažnyčia Žemaitijoje. Joje yra septyni altoriai, sukurti XVII–XVIII a., drožinėtomis skulptūromis puošta sakykla. Po centrinio altoriumi palaidoti fundatorių Chodkevičių šeimos nariai. Visi sarkofagai – unikalūs kultūros paminklai. Reikšminga sakralinė vertybė – Šv. Antano paveikslas.

Vilniaus g. 2, Kretinga
Parapijos tel.: +370 445 76 373, +370 686 30 227

Kartenos piliakalnio istorinis-archeologinis kompleksas

Priešais Kartenos miestelį, kairiajame Minijos krante, stūkso XIII amžiaus piliakalnis, nuo kurio atsiveria įspūdingas vaizdas: kaip ant delno – Kartenos miestelis, Minijos vingis ir slėniai. Kartenos piliakalnio papėdėje – Kūlupio



ir Minijos santakos slėnyje stūkso Laumės kūlis. Kitapus Kūlupio yra Kartenos Lurdas, įrengtas prie gydymosiomis savybėmis garsėjančio šaltinio. Piliakalnį, Laumės kūlį ir Lurdą jungia žiediniu maršrutu nutiesti apžvalgos takai, kurių bendras ilgis – 2,8 kilometro. Pasivaikščiojimas gamtoje, tai viskas, ko reikia, kad visiškai atitrūktumėme nuo kasdienybės ir gerai pailsėtumėme.

Kartena, Kartenos sen., Kretingos r.

Dvaro parkas, Astronominis kalendorius su Saulės laikrodžiu

Kretingos dvarą supančiame parke lankytojai gali pasivaikščioti tarp išlikusių šimtamečių parko ąžuolų, paklajoti liepų ir kaštonų alėjomis, tvenkinių pakrantėmis. Dvaro parkas užima 23 ha plotą. 2002 m. parką papuošė Astronominis kalendorius su Saulės laikrodžiu. Čia išdėstytos trylika skulptūrų, simbolizuojančių senosios baltų kultūros tradicijas, lietuviškas šventes.

Vilniaus g. 20, Kretinga

Orvidų sodyba-muziejus

Unikalų muziejų po atviru dangumi 1973 m. pradėjo formuoti akmens skulptorius Vilius Orvidas (1952–1992). Jo eksponatai – melioracijos metu išrauti medžiai, skaldyti „pasmerkti“ akmenys, kuriems kūrėjas stengėsi suteikti menišką išraišką. Sodyboje gausu akmeninių ir medinių skulptūrų, akmenų ir raštų kompozicijų. Sodyba rūpinasi sesuo Palmyra su vyru Liudviku Beniušiu.

Plungės g. 18, Gargždėlių k., Imbarės sen., Kretingos r.
www.orvidusodyba.lt, Tel.: +370 613 28 624

Kretingos rajono turizmo informacijos centras
Vilniaus g. 2B, LT-97125 Kretinga
Tel. +370 445 73102
El. p. rita.berzanskiene@kretingoturizmas.info
daiva.reinike@kretingoturizmas.info
www.kretingoturizmas.info



Šilutės rajonas

Pamario kraštas kupinas netikėtumų ir paslapčių, čia, kaip niekur kitur Lietuvoje, juntama gamtos didybė ir grožis. Kraštas paženklintas upių santakomis, daugeliui žinomas dėl didžiojo pavasarinio potvynio, kurio metu gausiai užliejamos pievos ir keliai. Šiame krašte į vieną bendrą gyvenimą suteka ne tik upės, bet ir Mažosios bei Didžiosios Lietuvos kultūros. Pamarys - žvejų Meka. Kiekvieno tikro žvejo širdyje rusena didžiojo laimikio troškimas. Šiam troškimui tarnauja visi šio krašto švyturiai, uostai ir prieplaukos. Tai viena žuvingiausių vietų Baltijos regione. Nežinau, kas galėtų būti geriau, nei ant marių kranto mėgautis šviežutėlėmis, ką tik sugautomis ir čia pat paruoštomis žuvmis. Žuvenė tai vienas iš keleto Pamario kulinarinių perliukų, kur verdama ji tik pagal šio krašto tradicijas. Užsisakę ekskursiją „Pamario žuvėjų giliukiai“ Jūs turėsite unikalią galimybę laive ragauti šviežiai išrūkytos žuvies ir kartu pasiplaukoti po nuostabias Nemuno deltos apylinkes. Čia Jus pasitiks kerinčios gamtos vaizdai ir paukščių balsai. Dėl palankių oro, vėjo, vandens ir apgyvendinimo

sąlygų Pamarys pamažu tampa buriuotojų sostine. Ekstremalaus turizmo mėgėjai ras atgaivą plaukiodami baidarėmis, irklentėmis Kuršių marių pakrantėmis ar po potvynio užlietas pievas ir kelius. Vienoje didžiausių pelkių Lietuvos teritorijoje - pažintiniame Aukštumalos take, su daugiau nei 300 pelkinių ežerėlių, gamtos mylėtojai turės unikalią galimybę susipažinti su aukštapelke, jos formavimusi, aukštapelkei būdingais augalais bei gyvūnais. Stebėkite paukščius! Nemuno deltos regioninis parkas ne veltui vadinamas paukščių rojumi. Kasmet pavasariinių ir rudens migracijų metu čia apsistoja įspūdingi sparnuočių būriai. Šilutės kraštas turtingas ir istoriniu kultūriniu paveldu, žymiais čia gimusiais, gyvenusiais ir kūrusiais žmonėmis, tokiais kaip: E.V. Berbomu, Vydūnu, M. Mažvydu, H. Zudermanu ir kt. Kviečiame atvykti į Pamario kraštą – susipažinti su nepaprasta šio krašto istorija, išskirtine gamta, pasimėgauti maistu ir marių skleidžiama ramybe.



5 vietos, kurias būtina pamatyti:

Šilutės miestas

Šilutė – garsėjanti užliejamų pievų toliais, klykaujančių paukščių gausa, pavasariniais magnolijų žiedais, vandens ir vėjo karalystė. Šilutėje ryškiausiai išlikę įspūdingi Rytprūsių architektūros atspindžiai, daug senoviškų puošnių pastatų tokių kaip: Hugo Šojaus dvaro kompleksas, evangelikų liuteronų bažnyčia, senojo turgaus aikštė gaisrinė, paštas ir kt. Šilutė – sparčiai augantis turistinis miestas, svečiams patrauklus savo apylinkių unikalumu bei savitu paveldu.

Ventės ragas

Ventė – labiausiai turistų lankoma vieta Pamaryje, kur rasite ramybės oazę ant marių bangų skalaujamo kranto. Pro Ventės ragą eina vienas didžiausių paukščių migracijos kelių, kur veikia viena seniausių Europos ornitologinių stočių. Įrengta paukščių žiedavimo stotis ir muziejus, kuriame lankytojai gali susipažinti su paukščių žiedavimo istorija, paukščių migravimo tyrimais ir turtingu šių apylinkių sparnuočių pasauliu. Šalia esančio 165 m. senumo švyturio apžvalgos aikštelėje, esant giedram orui atsivers ne tik nuostabūs marių horizontai bet ir kitame krante išvysite stūksančias auksines Neringos kopas.

Minijos kaimas – Lietuvos Venecija

Nemuno deltos regioniniame parke esantis kaimelis unikalus tuo, kad Minijos upė, burianti žvejus, čia atstoja gatvę. Tačiau jos taip lengvai nepereisi – tilto nėra, o pagrindinė susisiekimo priemonė – valtis. Minijos kaimą vietiniai vadina mažąja Lietuvos Venecija, Mine arba Minge. Čia galima pamatyti dar išlikusių Mažosios Lietuvos architektūrą ir pasigrožėti žmogaus nepaliesta išskirtine gamta.

Rusnės sala

Rusnė – didžiausia sala Lietuvoje, garsi gamtos grožiu, paukščių įvairove bei pavasariniais potvyniais. Tai viena seniausių, unikaliausių ir iš dalies įdomiausių Mažosios Lietuvos krašto gyvenviečių. Rusnė – pasienio miestelis. Keliautojus Rusnėje traukia senoji medinė architektūra, senieji pastatai, paukščių stebėjimas, potvyniai. Čia atgimsta ir senosios žvejų tradicijos. Žvejyba Rusnėje daug kam yra ne tik pragyvenimo šaltinis, bet ir gyvenimo būdas.

Švėkšnos miestelis

Švėkšna – buvęs Rytų Prūsijos ir Didžiosios Lietuvos pasienio miestelis. Miestelio urbanistinė struktūra, architektūra ir pastatai skiriasi nuo Klaipėdos krašto miestelių. Ji mus žavi ir nuostabia gamta bei iš čia kilusiais garsiais žmonėmis. Miestelis garsus aukščiausia rajone 65 m. dvibokšte neogotikine, raudonų plytų bažnyčia bei XVIII a. įkurtu grafų Pliaterių parku su įspūdinga liepų alėja, vila, tvenkiniais ir skulptūromis. Spalio pabaigoje Švėkšnos parkas suspindi moliūgų – žibintų šviesomis.

Šilutės turizmo informacijos centras
Lietuvinių g. 4, LT-99185 Šilutė
Tel. +370 441 77785; +370 659 60463
El. p. info@siluteinfo.lt
www.siluteinfo.lt



Skuodo rajonas

Skuodo rajonas yra Klaipėdos apskrities šiaurinėje dalyje, Latvijos pasienyje. Didžiausia jos dalis yra Žemaičių ir Vakarų Kuršo aukštumose. Rajono teritorijoje yra Žemaitijos nacionalinio parko dalis, Salantų regioninio parko dalis ir 9 draustiniai.

Rajono centras – Skuodo miestas, esantis vos 2 km į pietus nuo Latvijos sienos. Kiti mažesni savivaldybės miesteliai yra Barstyčiai, Ylakiai, Lenkimai ir Mosėdis. Skuodo miestas minimas nuo 1253 m., kai Livonijos ordino magistras ir Kuršo vyskupas dalijosi čionykštes žemes. 1572 m. J. Chodkevičius, stengdamasis išnaudoti miestelio geografinę padėtį ir paskatinti miestelio augimą, išrūpino Skuodui Magdeburgo teises.

Išskirtinė Skuodo rajono vieta – Mosėdis – Žemaitijos turistų meka. Miestelyje yra Vlado sodyba, taip pat šio žymaus žmogaus įkurtas unikalus Akmenų muziejus-parkas. Akmenų slėnyje vasaros metu vyksta įvairūs renginiai, gegužinės. Žymiausias renginys – Tarptautinis gyvųjų amatų ir folkloro festivalis „Bieg opelė vėngordama“. Pats Mosėdis

miestelis, paveldėjęs nuotaikingą gamtinę aplinką su senomis medžių alėjomis, vandens malūnu, tvenkiniu, tapo geologijos botanikos parku muziejumi.

Aleksandrijos seniūnijoje randasi seniausia Lietuvoje rašytiniuose šaltiniuose paminėta gyvenvietė ir piliakalnis – Apuolė. Rimberto kronikoje „Šv. Anskaro gyvenimas“ aprašomas Skuodo rajonas 853–854 m. švedų karaliaus Olafo ir jo kariaunos žygis į kuršių miestą Apulia. Nuo 2004 m. ant Apuolės piliakalnio rengiamas Tarptautinis Baltijos jūros regiono senovės genčių karybos ir amatų festivalis „Apuolė 854“.

Skuodo rajone tarp kultūros, istorijos paminklų ir paveldo dominuoja dailės vertybės: skulptūros, koplytėlės, paveikslai, altoriai, kaip bažnyčių priklausiniai, kapinių ar sodybų dalys. Dauguma jų – XIX–XX a. pradžios, nors yra ir XVIII a. varpų, stacijų, suolų. Seniausios vertybės saugomos Skuodo, Ylakių, Mosėdžio ir Aleksandrijos bažnyčiose.





5 vietas, kurias būtina pamatyti:

Barstyčių akmuo

Netoli Barstyčių, Puokės kaime, pokario metais atkastas didžiausias Lietuvoje akmuo. Jo ilgis – 13,4 m., plotis – 7,5 m., aukštis – 3,6 m., svoris apie 680 tonos.

Mosėdis

Tai daktaro V. Into sukurtas gamtos paminklas. Lankytojų laukia unikalaus V. Into akmenų muziejaus kamerinė ir lauko ekspozicijos. Daktaro sodyba ir visas Mosėdžio miestelis vasarą primena Lietuvos Šveicariją. Miestelio centre stovi balta ir didinga barokinio stiliaus Mosėdžio bažnyčia – viena gražiausių bažnyčių šiame krašte.

Šauklių riedulynas

Skuodo rajone esantis Šauklių riedulynas yra vienas didžiausių riedulynų Lietuvoje, patenkantis į Šauklių kraštovaizdžio draustinį. Tai – natūrali paskutinio ledynmečio suformuota 82 ha teritorija, dar vadinama Lietuvos tundra. Per riedulyną tarp kadagių ir riedulių vingiuoja apie 2 km ilgio pažintinis Gamtos takas. Čia veši didžiausias Lietuvoje kadagynas, aukšti, siekiantys net 6 m, įvairiausių formų kadagai, sudarantys ištisus sąžalynus, auga savitos augalų bendrijos, aptinkamos retos paukščių rūšys. Ši teritorija yra paskelbta „Natura 2000“, buveinių apsaugai svarbia teritorija, nes čia aptinkamos europinės svarbos viržynų, kadagynų.

Žemdirbio muziejus

Čia demonstruojami žemės ūkio padargai ir reikmenys, statiniai, rakandai, naudoti praeitame

šimtetyje ir anksčiau, bei kalvystės darbai. Lankytojus visur lydi gidas – šio muziejaus sumanytojas ir įkūrėjas. Norintieji gali išbandyti kalvio amatą.

Apuolės piliakalnis

Didingą anų dienų dvasią galima pajusti užkopus į Apuolės – seniausios 853 m. rašytiniuose šaltiniuose paminėtos Lietuvos gyvenvietės – piliakalnį. Neužmirštamą įspūdį paliks kasmet rengiamas Baltijos jūros regiono senovės genčių karybos ir amatų festivalis.

Skuodo rajono savivaldybės administracijos Kultūros ir turizmo skyrius

Vytauto g. 10, LT-98123 Skuodas
Tel. +370 440 73935
El. p. info@skouds.lt;
www.skouds.lt

Vėtrungės, gintaras, tradicinė virtuvė

Vėtrungės – unikali ženklinimo sistema, susiformavusi Kuršių marių regione XIX a. pradžioje. Pagal įstatymus kiekvienas žvejys valtys stiebo viršuje privalėjo tvirtinti specialų ženklą, nurodantį jo kilmę. Kiekvienas kaimas turėjo savo vėliavą, todėl taip buvo galima kontroliuoti žūklę Kuršių mariose. Žvejai ilgas valandas leisdavo ant vandens, laukdami laimikio, todėl jie pradėjo puošti vėtrunges. Po kurio laiko vėtrungės ne tik suteikdavo informacijos apie kiekvieną žvejį, bet ir tapo dekoratyviais spalvingais meno kūriniais. Vėtrungių išvaizda byloja, kad nors senovės žvejų buitį ir buvo rūsti, tačiau žvejai vertino grožį, kad ir atšiaurų.

Lietuva garsėja Baltijos gintaru.

Gintaras – tai suakmenėję pušų sakai, kuriems daugiau kaip 30 mln. metų. Nuo senų laikų Lietuvos žmonės naudojo gintarą puošybai, juvelyriniams dirbiniams ir net medicinai. Gintaro sudėtyje yra ypatingos gintaro rūgšties, kuri naudinga žmogaus sveikatai. Ji padeda palengvinti skausmą ir kovoti su daugeliu kitų ligų.

Gintaro spalvos kinta nuo tamsiai pilkos, žalios ar raudonos iki skaidrios aukso, iriso ar baltos. Dabar žinoma daug būdų paversti gintarą dar gražesniu. Lietuva turi daug profesionalių juvelyrų, kuriančių nuostabius gintaro papuošalus.

Aplankius Lietuvos pajūrio regioną, būtina įsigyti suvenyrą iš gintaro – didelį jų pasirinkimą rasite meno galerijose, gintaro parduotuvėse Klaipėdoje,

Palangoje ir Kuršių nerijoje. Kiti populiarūs suvenyrai – medžio drožiniai, paveiksai, lino gaminiai ir vėtrungės.

Tradicinė virtuvė

Visi etnografiniai Lietuvos regionai turi savo senų receptų – sriubų, kurios sušildo žvarbią žiemos dieną, daug iš bulvių pagamintų patiekalų, varškės, kuri skaniausia su medumi ir juoda rugine duona. Nedaug šalių turi tokią ruginės duonos įvairovę kaip Lietuvoje.

Tiems, kas mėgsta alų, Lietuva turi pasirodyti kaip rojus, kadangi šalyje gaminama daugybė aukštos kokybės alaus rūšių.

Mes Jums siūlome paragauti: didžkukulių, šaltibarščių, kugelio, bulvinių blynų, vėdarų, skilandžio.

Pajūrio regionui būdinga:

Rūkyta žuvis – didžiausią tokios žuvis pasirinkimą rasite Šilutės regione ir Kuršių nerijoje.

Alus „Memelbrau“ – šį alų „Švyturio“ aludariai sukūrė kaip padėką gimtajam Klaipėdos kraštui ir jo žmonėms. Todėl šis alus platinamas išskirtinai tik pajūrio ir pamario krašte.



Kaip atvykti į Klaipėdos regioną?



Oro uostai:

Vilniaus oro uostas (VNO)
→ www.vilnius-airport.lt

Kauno oro uostas (KUN)
→ www.kaunas-airport.lt

Palangos oro uostas (PLQ)
→ www.palanga-airport.lt

Skrydžiai iš Palangos oro uosto:

Glazgas (GLA), Jungtinė Karalystė	Ryanair
Kijevas (KPB), Ukraina	Ukraine International Airlines
Kopenhaga (CPH), Danija	SAS
Londonas (LTN), (STN) Jungtinė Karalystė	Ryanair, Wizzair
Maskva (DME), Rusija	Rusline
Minskas (MSQ) Baltarusija	Belavia
Oslo (OSL), Norvegija	Norwegian Air Shuttle
Ryga (RIX), Latvija	airBaltic
Sankt Peterburgas (LED), Rusija	Rusline
Varšuva (WAW), Lenkija	LOT



Klaipėdos uostas

Klaipėda – Kyliis (Vokietija)
Klaipėda – Karlshamnas (Švedija)

→ www.dfsseaways.lt

Klaipėda – Treleborgas (Švedija)
→ www.ttline.com



Vykstant automobiliu:

Vilnius – Klaipėda
Greitkelis (E 85/A 1) 312 km

Kaunas – Klaipėda
Automagistralė (A 1) 215 km

Palanga – Klaipėda
Kelias (E 272/ A 13) 26 km

Atstumai tarp miestų:

Klaipėda – Gargždai 18 km

Klaipėda – Kretinga 23 km

Klaipėda – Šilutė 53 km

Klaipėda – Skuodas 75 km

Klaipėda – Nida 51 km



„Smiltynės perkėla“ keltai:

Klaipėda – Smiltynė
→ www.keltas.lt



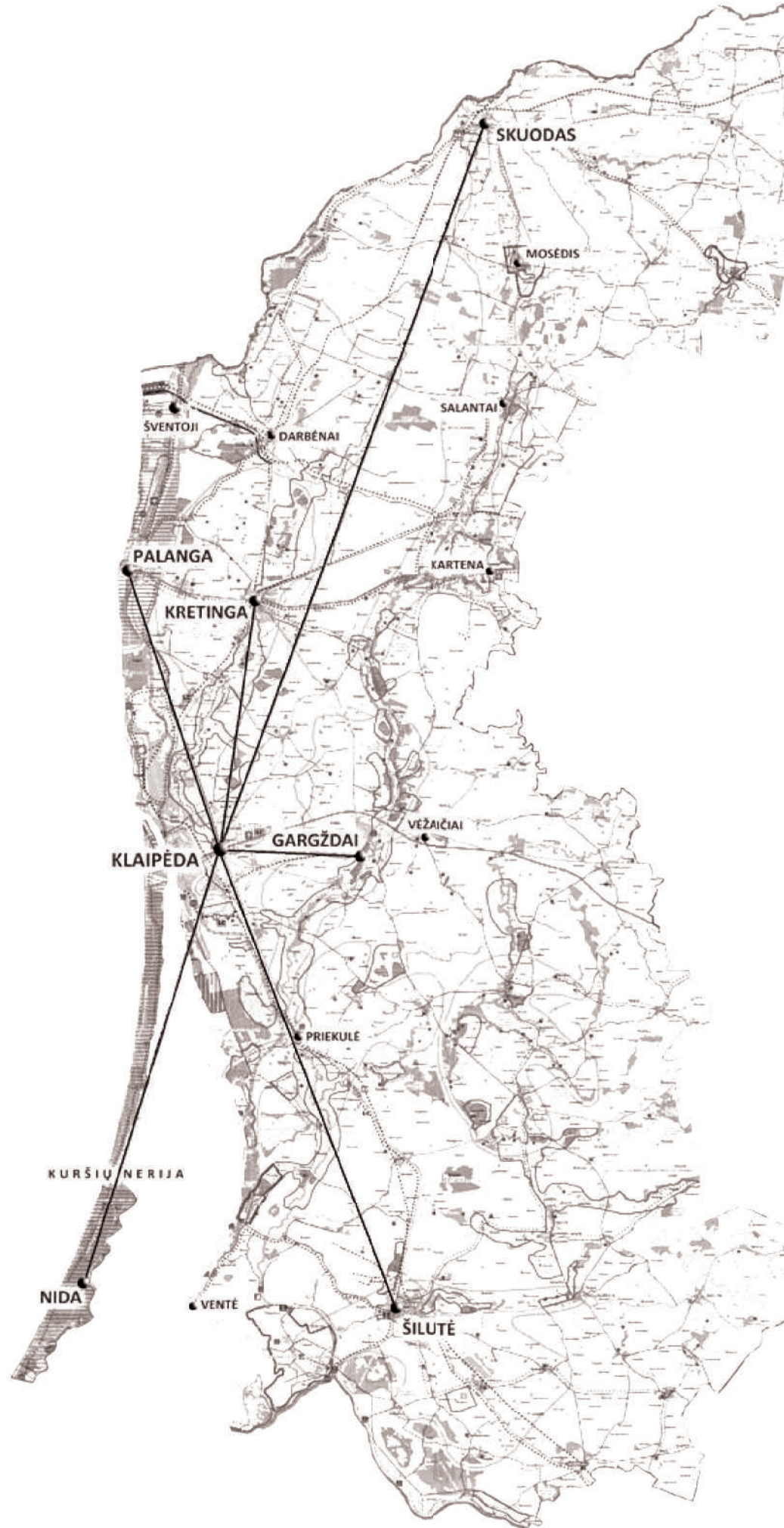
Geležinkelio stotys:

Klaipėdos geležinkelio stotis

Kretingos geležinkelio stotis

→ www.traukiniobilietas.lt/portal/







Pažinkite Klaipėdos regioną:

www.klaipedatravel.lt

www.klaipedosrajonas.lt

www.visitneringa.com

www.palangatic.lt

www.kretingosturizmas.info

www.siluteinfo.lt

www.skouds.lt

Dėkojame už nuotraukas:

Andriui Pelakauskui, Eglei Sabaliauskaitei,
viešajai įstaigai „Klaipėdos šventės“, Kęstučiui
Demereckui, Simonui Bendikiui, Igoriui Osnač, Liudviko
Rėzos kultūros centrui, Ryčiui Šeškaičiui, Vytautui
Petrikui, Aidiui Macevičiui, Jonui Marozui, Aivarui
Motuzai, Almai Slaboševičienei, Arnoldui Belozaravičiui,
Jurgitai Kerulienei, Aurelijai Gelminauskienei, Tautvydui Lubiui,
Valdemarui Kniežai, Kretingos rajono savivaldybės
administracijai, Vaidotui Vilkui, Antanui Varankai, Petru
Karpui, Vidmantui Karpiui, Erlandui Paplauskiui.

Dizainerė:

Monika Mickutė